

RUP 05 - INVENTARIS VERGUNNINGSTOESTAND

nr	omschrijving	datum goedk.	ref Arohm	ref gemeente
1	het bouwen van een werkplaats voor autorecyclage met conciergewoning na slopen van de bestaande woning	22-09-1987	253.428	3968
2	aanvraag tot slipopvangput en olieafscheider (regularisatie)	12-05-1998	389.768	5714
3	aanleggen van verharding naast kanaal Dessel-Schoten tussen afstandspunten 42,085 en 42,135	13-06-2001	389.768(1)	6082
4	plaatsen van een tijdelijk bureel	24-04-2003	-	6449
5	regulariseren/uitbreiden van bestaande kantoorruimtes, opslagplaatsen, magazijn, installaties en betonverharding	17-01-2008	-	7102
6	-	-	-	-

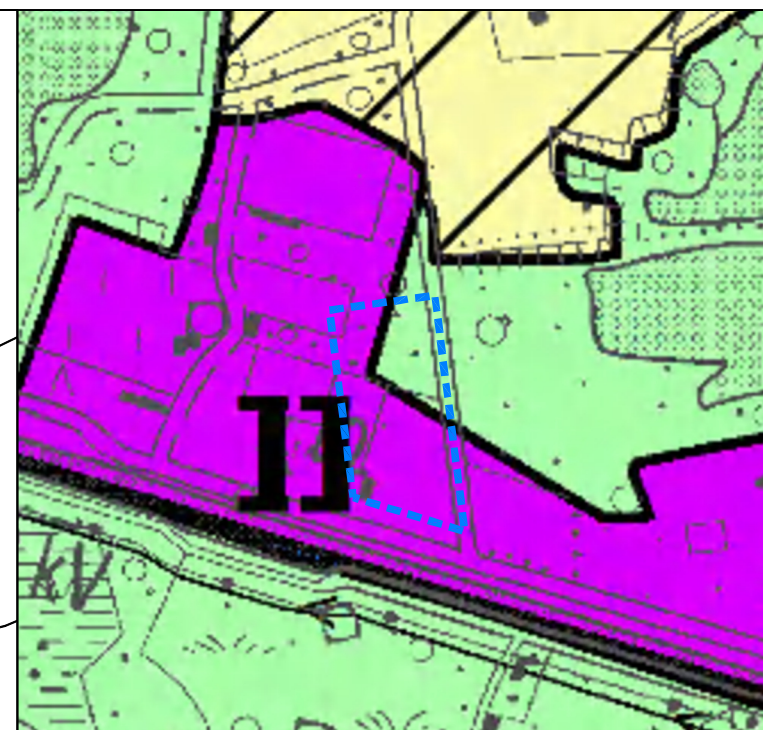
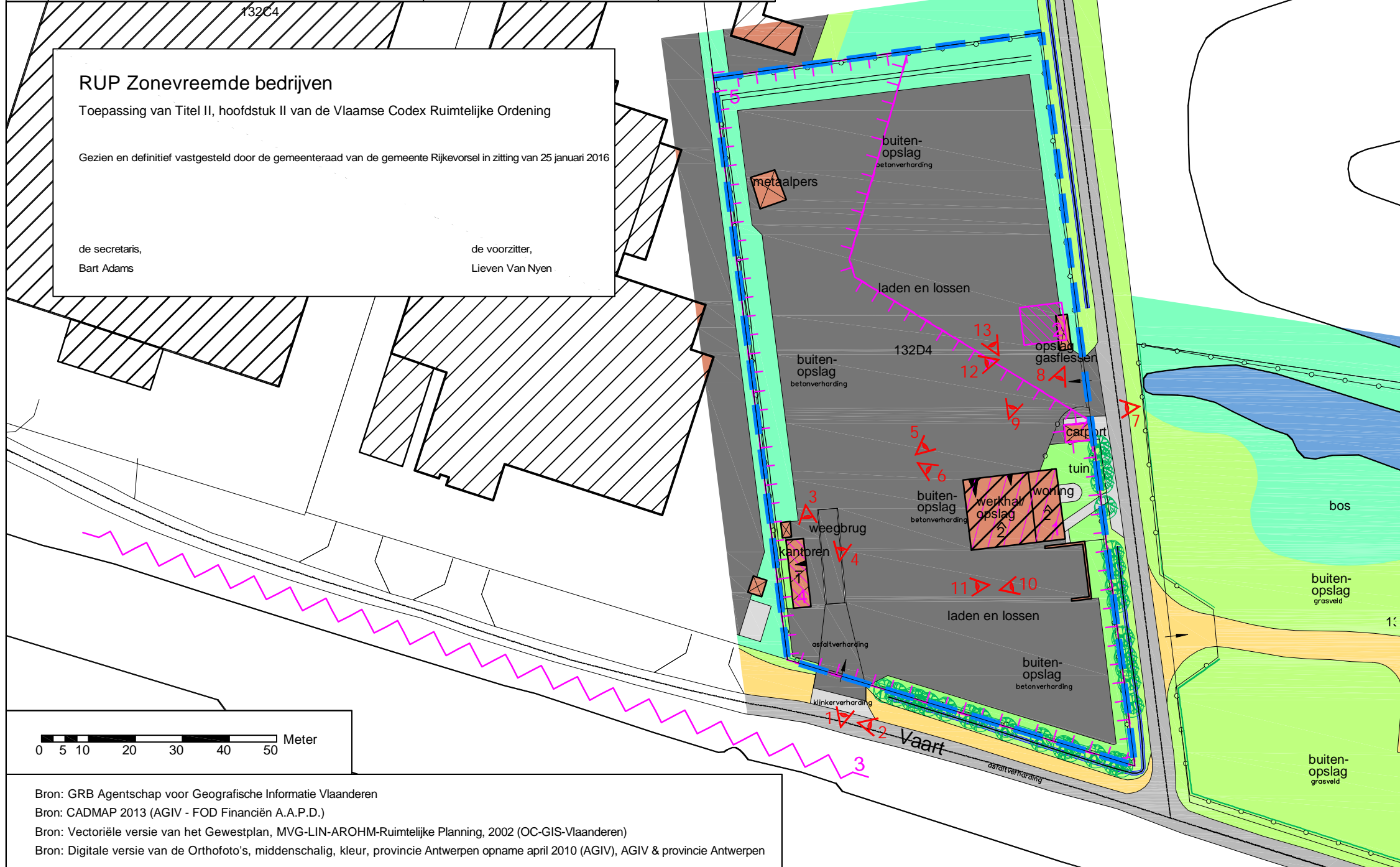
RUP Zonevremde bedrijven

Toepassing van Titel II, hoofdstuk II van de Vlaamse Codex Ruimtelijke Ordening

Gezien en definitief vastgesteld door de gemeenteraad van de gemeente Rijkevorsel in zitting van 25 januari 2016

de secretaris,
Bart Adams

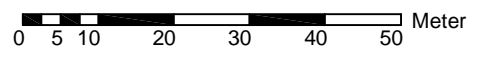
de voorzitter,
Lieven Van Nyen



LEGENDE FEITELIJKE TOESTAND

- grens sectoraal RUP 03
- perceelsgrens GRB
- loofboom
- opnamepunt foto
- toegang
- garage
- haagafsluiting
- afsluiting
- prikkeldraadafsluiting
- gebouw, constructie
- bergplaats, open loods
- verharde weg (openbaar karakter)
- verharding waterdoorlatend (privaat karakter)
- verharding niet waterdoorlatend (privaat karakter)
- tuin
- bos
- berm
- vergunning
- vergunningstoestand (zie tabel)

Plan overeenkomstig terreinbezoek d.d. 15 en 18 maart 2011.



Bron: GRB Agentschap voor Geografische Informatie Vlaanderen
 Bron: CADMAP 2013 (AGIV - FOD Financiën A.A.P.D.)
 Bron: Vectoriële versie van het Gewestplan, MVG-LIN-AROHM-Ruimtelijke Planning, 2002 (OC-GIS-Vlaanderen)
 Bron: Digitale versie van de Orthofoto's, middenschallig, kleur, provincie Antwerpen opname april 2010 (AGIV), AGIV & provincie Antwerpen

Oppervlakte plangebied : 99a 23ca

GEMEENTE RIJKEVORSEL

RUP Zonevremde Bedrijven 'feitelijke en juridische toestand'
RUP 03 COLIMETALS OUDE METALEN

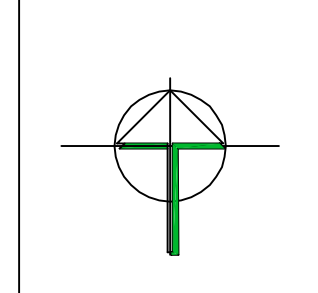
bestandslocatie	schaal	getekend	datum	fase
G:\RIJKEVORSEL\350118\350118_BT_05.dwg	-	AD/TVD	25 januari 2016	i.f.v. definitieve vaststelling

Dit plan werd opgemaakt m.b.v. orthofoto's, GRB en kadastralplannen. De afmetingen en oppervlakten zijn slechts benaderend.

DE RUIMTELIJKE PLANNERS

ir. S. SNEYERS
Ruimtelijk Planner

L. RAES
Projectverantwoordelijke





RUP Zonevremde bedrijven
 Toepassing van Titel II, hoofdstuk II van de Vlaamse Codex Ruimtelijke Ordening

Gezien en definitief vastgesteld door de gemeenteraad van de gemeente Rijkevorsel in zitting van 25 januari 2016

de secretaris,
Bart Adams

de voorzitter,
Lieven Van Nyen

1:

LEGENDE GRAFISCH VERORDENEND PLAN

- grens RUP 03 'Colimetals oude metalen'
- grens industrie/natuurgebied volgens gewestplan
- Artikel 1 : Zone voor regionale bedrijvigheid (categorie gebiedsaanduiding 'bedrijvigheid')
- art.1
- Artikel 2 : Groenbuffer (overdruk)
- art.2

Oppervlakte plangebied : 99a 22ca

0 5 10 20 30 40 50 Meter

Bron: GRB Agentschap voor Geografische Informatie Vlaanderen
 Bron: CADMAP 2013 (AGIV - FOD Financiën A.A.P.D.)
 Bron: Vectoriële versie van het Gewestplan, MVG-LIN-AROHM-Ruimtelijke Planning, 2002 (OC-GIS-Vlaanderen)
 Bron: Digitale versie van de Orthofoto's, middenschallig, kleur, provincie Antwerpen opname april 2010 (AGIV), AGIV & provincie Antwerpen