

4 Sas 1

5 Coolshoeve



Deze sierlijke hoeve liet de familie Cools hier bouwen in 1886.  
Sinds 1978 is ze gerestaureerd tot een riante villa.

6 Hof ter Looi

Door de bomen lukt het u misschien een glimp op te vangen van het "Hof ter Looi".  
Dit was eens het kasteel van senator Cools.  
Tegenwoordig prachtig gerestaureerd.



7 Brandgravenweg

Hier langs deze oude heirbaan die destijds wel 80 tot 90 stappen breed was,  
werd omstreeks de eeuwwisseling een prehistorisch kerkhof( 900 tot 500 jaar  
voor Christus) ontdekt.


De graven lagen in veel evenwichtige rijen van noord naar zuid over een lengte  
van 2 tot 3 kilometers.

De hoogte van de grafheuveltjes varieerde van 60 tot 80 centimeter.  
In deze heuveltjes werden urnen gevonden. Een vijftigtal van deze urnen  
bleven bewaard en bevinden zich nu in het geschiedkundig museum te Brussel.

THEMAWANDELING  
WANDELLEN LANGS DE KNOOPPUNTEN  
WANDELING APRIL 2024

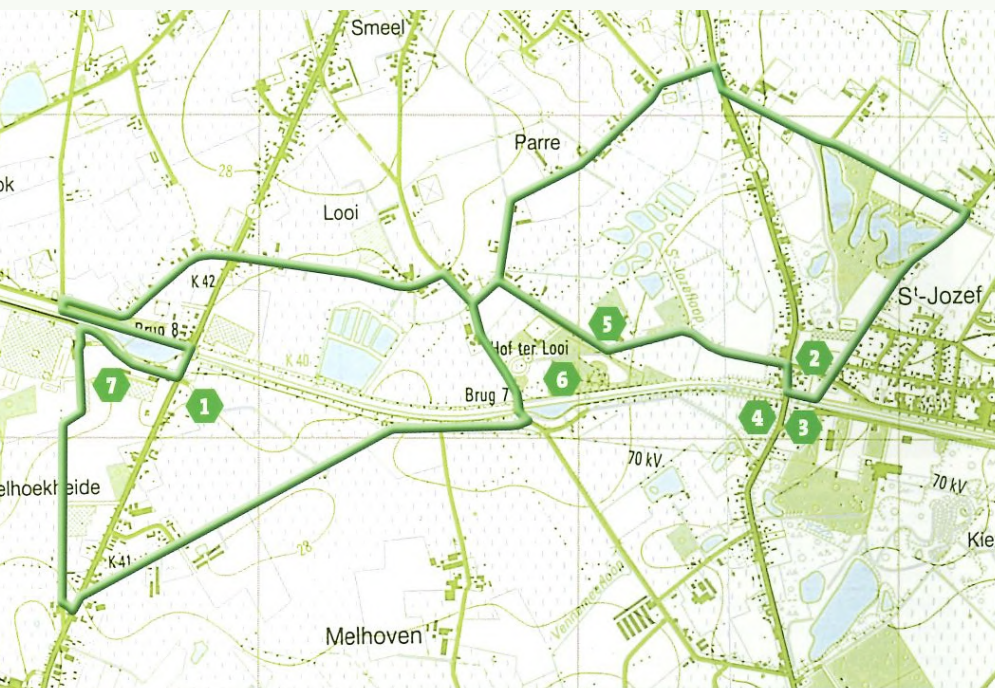
## Senator Coolspad

9,5 km



Senator August Cools, naar wie dit pad werd genoemd, werd geboren te Lier op 22 mei 1849 als zoon van Augustinus Cools en Maria Vandenbrande. Op 3 mei 1892 kwam hij te Rijkevorsel wonen. Zijn familie was toen reeds twintig jaar actief als steenbakkerijuitbaters. August Cools werd tot senator verkozen na de provincieraadsverkiezingen van 28 oktober 1894. Hij was naast ingenieur ook nijveraer en grootgrondbezitter. In april 1894 was hij in Rijkevorsel medestichter van de plaatselijke boerenbond. In 1906, bij het ontstaan van de Sint-Jozefparochie, werd senator Cools tot voorzitter van de kerkfabriek verkozen. Hij overleed in zijn kasteel te Rijkevorsel op 22 november 1912.

Meer info:  
toerisme@rijkevorsel.be  
03 340 00 51



#### Legende :

- 1 Vertrekplaats aan brug 8
- 2 Sint- Jozefkapel en site 't Sas
- 3 Monument voor de geallieerde bevrijders
- 4 Sas 1
- 5 Coolshoeve
- 6 Hof ter Looi
- 7 Brandgravenweg

#### ➔ Bewegwijzering :

Lichtgroene bordjes.

#### Wegen :

Deze wandelweg telt nogal wat onverharde stukken, die er in natte periodes modderig kunnen bijliggen.

#### Parkeren :

Er is parkeermogelijkheid aan de vertrekplaats

#### Karakter :

Natuur-en landschapswandeling

**Vertrek :** Aan Brug 8. Te bereiken via de weg Rijkevorsel-Oostmalle. Na ongeveer 3 km passeert men de brug over het kanaal. Juist voorbij deze brug op de parking aan de rechterkant staat het vertrekbord.

#### Route: volg lichtgroene bordjes en/of wandelknooppunten:

##### Horeca:

• Cafe brug 8  
oostmalsesteenweg 202

• Cafe Cartouche  
Stevennekens 228

• Cafe Sport  
Stevennekens 218

## 2 Sint-Jozefkapel en site 't Sas

In de Sint-Jozefkapel staat nog het oude altaar uit de schuurkapel die door de bewoners werd gebruikt voor de Sint-Jozefkerk werd gebouwd.



## 1 Vertrekplaats aan brug 8

Zestig jaar geleden heerste er hier aan deze waterweg een drukte van jewelste. Nabij het bassin van het kanaal werden goederenwagens geladen en gelost met de bakstenen van de talrijke steenfabrieken die langs het kanaal bedrijvig waren. Van hieruit werden ze vervoerd per tram of schip naar bestemmingen in het hele land. Vlakbij stond de watertoren van de buurspoorwegen. Hij werd gevuld met water uit het kanaal door middel van een pomp die door een windmolen werd aangedreven. Ons land was amper één dag in de Tweede wereldoorlog betrokken toen deze brug reeds het doelwit werd van Duitse gevechtsvliegtuigen. De brug zelf werd niet getroffen. Wel werden er twee burgers gedood bij het bombardement.

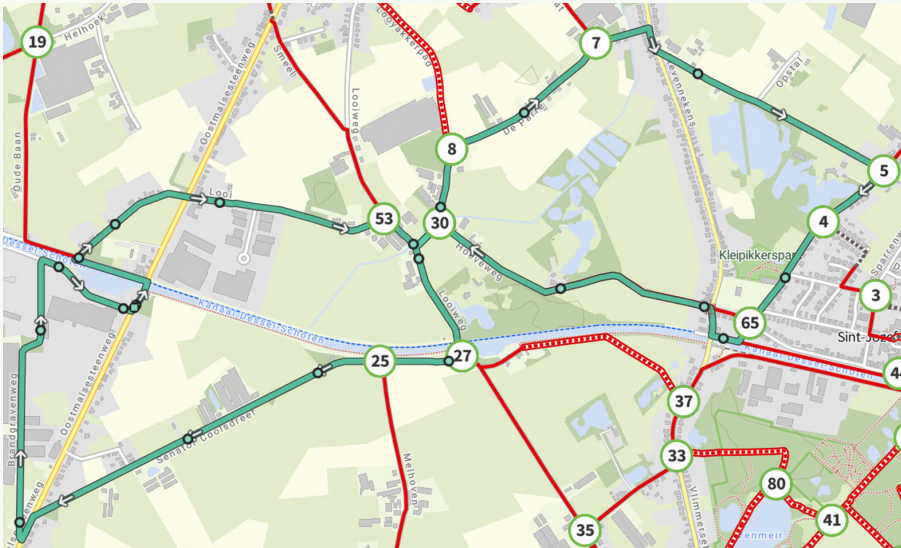


## 3 Monument voor geallieerde bevrijders

Monument voor de geallieerde bevrijders (Engelsen en Canadezen) van Rijkevorsel. In de nacht van 25 en 26 september werd er door de geallieerde bevrijders op deze plaats een stevige brug over de sluismuren gelegd. Een eerste peloton bevrijders vertrok richting Rijkevorsel. De bevrijding van onze gemeente en van een groot stuk van de Noorderkempen was begonnen. Meer dan 250 soldaten en een twintigtal burgers lieten in Rijkevorsel hun leven gedurende deze maand van hevige gevechten.

# Reglement:

## Knooppunten:



1. Iedereen kan aan de zoektocht deelnemen, individueel of in groepsverband.  
Deze wandeling is een organisatie van toerisme Rijkevorsel en loopt van 1 april tot 30 april 2024.  
Zij kunnen niet verantwoordelijk worden gesteld voor eventuele overtredingen en/of ongevallen tijdens of na de wandeling.
2. Om aan de zoektocht deel te nemen, download je dit formulier via de website van Rijkevorsel of haal je een exemplaar af bij de Leo Pleysierbibliotheek
3. Alle vragen kunnen op het parcours van de wandeling opgelost worden.  
Je hoeft voor het oplossen van de vragen niemand te storen of andermans eigendom te betreden
4. Per persoon kan slechts één ingevuld antwoordformulier ingeleverd worden. Antwoordformulieren mag je bezorgen bij de Leo Pleysierbibliotheek of via mail naar [toerisme@rijkevorsel.be](mailto:toerisme@rijkevorsel.be)
5. De ingevulde antwoordformulieren moeten uiterlijk 5 mei 2024 ingeleverd worden.
6. De antwoorden zoals door toerisme Rijkevorsel worden gepubliceerd zijn onbetwistbaar.
7. Door deelname verklaren de deelnemers zich akkoord met dit reglement.

**Meer info:**  
**[toerisme@rijkevorsel.be](mailto:toerisme@rijkevorsel.be)**  
**03 340 00 51**

# Antwoordformulier: april 2024

1. Waar, tijdens de wandeling, vinden we deze afbeelding terug?




2. Op welk adres (straat en huisnummer) vinden we dit 'Hofke' terug?




3. In welke straat vinden we dit mooie 'kapelletje' terug?



4. Op welk adres (straat en huisnummer) vinden we dit beeld terug?



5. In welke straat is deze foto genomen?



## Schiftingsvraag:

Hoeveel juiste antwoorden zullen we ontvangen?

Naam en voornaam:

Adres:

Geboortedatum:

E-mail en/of telefoonnummer: