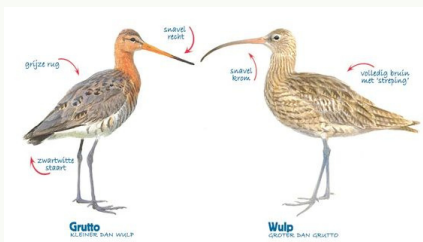


4 Korenblokweg

Hier bevinden we ons in een ver en open landschap. In de nabijheid bevindt zich een broedgebied van Grutto's en Wulpen.



5 Karreweg

6 rustplaats Karreweg

De rustplaats werd aangelegd midden een boomgaard waar oude streekeigen fruitsoorten werden aangeplant.

7 Oude Molenweg (buurtweg nr.33)

Een oude molenweg die vroeger de verbinding vormde tussen het gehucht de Merret en de Banmolenweg van Rijkevorsel.



THEMAWANDELING WANDELLEN LANGS DE KNOOPPUNTEN WANDELING JULI - AUGUSTUS 2024

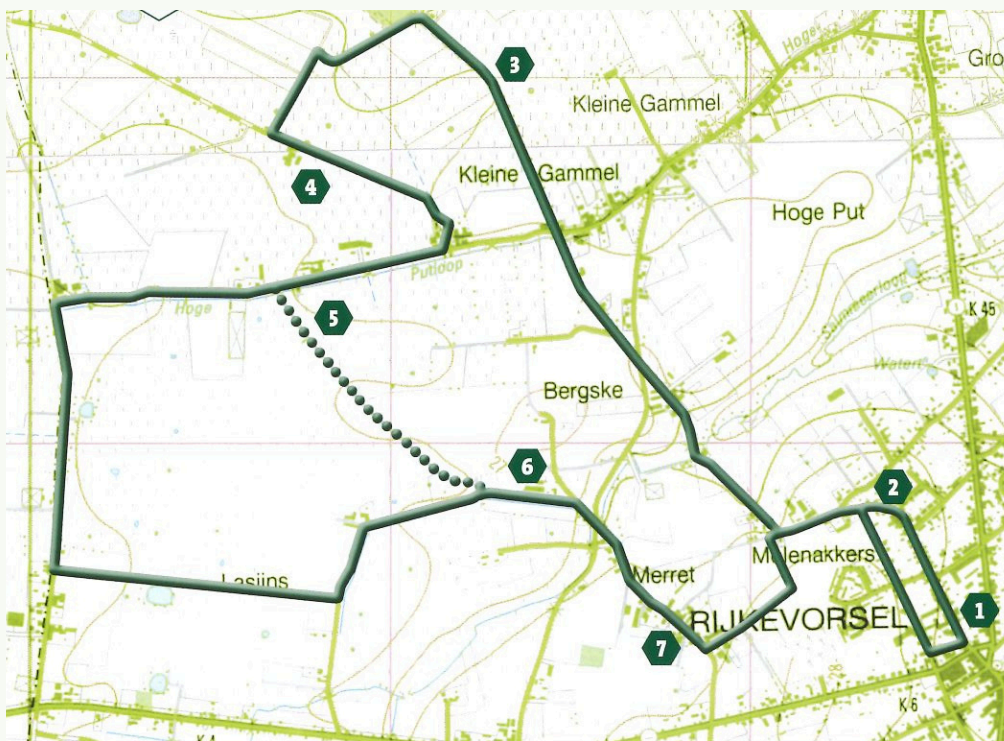
Heespad

9,1 - 7,5 km

Deze wandeling loopt langs de Hees, een oud feodaal herengoeud aangelegd door de hertogen van Hoogstraten. Het domein, dat helaas niet te betreden is, bestaat uit loofbomen naaldbomen en struikgewas. Hazen, konijnen en reeën lopen er als het ware voor je voeten. De graaf Nikolaas van Salm-Salm (sedert 1740 ook hertog van Hoogstraten) liet het domein in de helft van de achttiende eeuw aanleggen. In die tijd heerste er in de omgeving grote armoede onder de bevolking. Om deze nood te verbeteren, vatte de hertog het plan op om zijn uitgestrekte wildernis "de hese" te laten ontginnen en beplanten. Uit Friesland liet hij speciale ossen komen om de grond diep te laten omploegen. Zestien prachtige dreven werden aangelegd als zestien stralen in een grote cirkel zodat men al de dreven kon inzien vanuit het midden, alwaar in 1757 het jachtpaviljoen werd gebouwd.

Meer info:
toerisme@rijkevorsel.be
03 340 00 51

Heespad



Legende :

- 1** Vertrekplaats aan het gemeentehuis in de Molenstraat
- 2** Sint-Luciakapel
- 3** Heesdijk
- 4** Korenblokweg
- 5** Karreweg (verkorting mogelijk)
- 6** Rustplaats Karreweg met schuilhut
- 7** Oude Molenweg (buurtweg nr. 33)

Vertrek : De vertrekplaats is te bereiken als men in Rijkevorsel op het rondpunt de richting Sint-Lenaarts neemt en dan onmiddellijk rechts de Molenstraat inslaat.

Aan de linkerkant zien we het gemeentehuis met VVV-infokantoor.

Bewegwijzering :
donkergroene bordjes.

Wegen : Een gedeelte is onverhard.

Parkeren :
in de onmiddellijke omgeving van de vertrekplaats

Karakter :
Natuur-en landschapswandeling

1 Vertrekplaats aan het gemeentehuis in de Molenstraat.

2 Sint-Luciakapel

De Sint-Luciakapel, gebouwd in 1699 door Meester Libert Fabri, die ook de bouwer was van de begijnhofkerk in Hoogstraten. Het huidige uitzicht van de Sint-Luciakapel dateert van 1823. De eeuwenoude begankenis werd in de tweede helft van de 20ste eeuw weer tot leven gebracht.



!!! Deze houten korenwindmolen stond op De Vonders, op 't Bergke, aan de huidige Molenstraat, nabij de oude weg naar Hoogstraten. Op het laatst had deze standaardmolen een tienzijdige gesloten voet.

De molen was een banmolen van de heren (graven, later hertogen en prinses) van Hoogstraten. Hij werd voor het eerst vermeld in 1471.



3 Heesdijk

Vroeger lagen hier wolfjizers en schietgeweren om de stropers af te schrikken. Op het einde van de Heesdijk bemerk je één van de zestien dreven.



Route: volg de donkergroene bordjes en/of wandelknooppunten:

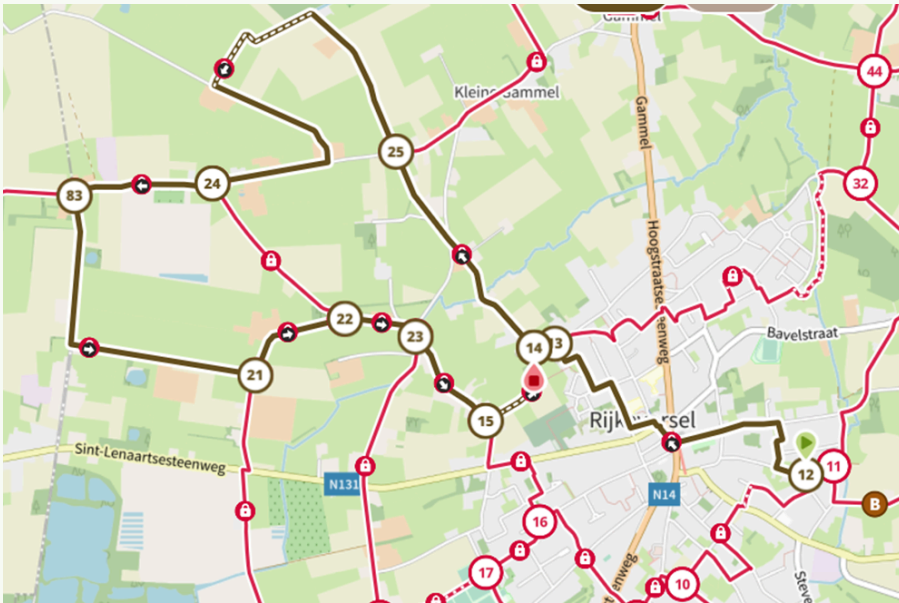
Vertrek aan gemeentehuis Rijkevorsel in de Molenstraat - de Molenstraat blijven volgen tot wandelknooppunt

13 - 14 - 25 - 24 - 83 - 21 - 22 - 23 - 15 - 14 - 13 -

wandel richting wandelknooppunt 12 tot aan gemeentehuis.

Reglement:

Knooppunten:



1. Iedereen kan aan de zoektocht deelnemen, individueel of in groepsverband.
Deze wandeling is een organisatie van toerisme Rijkevorsel en loopt van 1 juli tot 31 augustus 2024.
Zij kunnen niet verantwoordelijk worden gesteld voor eventuele overtredingen en/of ongevallen tijdens of na de wandeling.
2. Om aan de zoektocht deel te nemen, download je dit formulier via de website van Rijkevorsel of haal je een exemplaar af bij de Leo Pleysierbibliotheek
3. Alle vragen kunnen op het parcours van de wandeling opgelost worden.
Je hoeft voor het oplossen van de vragen niemand te storen of andermans eigendom te betreden
4. Per persoon kan slechts één ingevuld antwoordformulier ingeleverd worden. Antwoordformulieren mag je bezorgen bij de Leo Pleysierbibliotheek of via mail naar toerisme@rijkevorsel.be
5. De ingevulde antwoordformulieren moeten uiterlijk 5 september 2024 ingeleverd worden.
6. De antwoorden zoals door toerisme Rijkevorsel worden gepubliceerd zijn onbetwistbaar.
7. Door deelname verklaren de deelnemers zich akkoord met dit reglement.

Meer info:

toerisme@rijkevorsel.be

03 340 00 51

Antwoordformulier: Heespad

1. In welke straat staat deze houten paal?



2. Tussen welke twee knooppunten vind je dit jaartal?



3. Aan welk knooppunt vind je getal?



4. Tussen welke twee knooppunten vind je deze bijzondere boom?



5. Aan welk knooppunt staat deze hoeve?



Schiftingsvraag:

Hoeveel juiste antwoorden zullen we ontvangen?

Naam en voornaam:

Adres:

Geboortedatum:

E-mail en/of telefoonnummer: